

LEGENDA:


stav

návrh

výhled




jáma




štola



šachtice



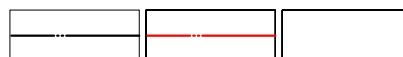
bodový zákres poddolování




překrytá skládka odpadů



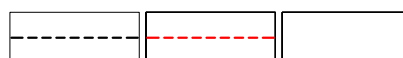
silnice I. třídy (OP 2x50m)




silnice II. třídy (OP 2x15m)




silnice III. třídy (OP 2x15m)




hranice ochranného pásma silnice




železniční trať (OP 2x60m)




variantní trasa VRT (OP 2x300m)




hranice ochranného pásma železniční trati



území Městské památkové zóny




území památkového ochranného pásma



památkově chráněné objekty a areály



hranice ochranného pásma lesa



hranice chráněného území přírody